




<div><div><div>SECRETARÍA DE GOBIERNO</div></div><div>EVIDENCIA DE REUNIÓN</div></div>										Código: GDI-GPD-F029 Versión: 6 Vigencia: 21 de agosto de 2024 Caso HOLA: 70103					
Objeto de la reunión:		Mesa de Trabajo Espacio Público Sumapaz													
Fecha:		24 de abril de 2025				Hora de inicio: 02:30 pm		Modalidad:		<input checked="" type="checkbox"/> Presencial					
Lugar:		Secretaría Distrital de Planeación - Piso 13, Sala de reuniones B				Hora de finalización: 04:10 pm				<input type="checkbox"/> Virtual					
Dependencia:		Secretaría Distrital de Planeación - Subdirección de Planeamiento Rural Sostenible				Nombre del Responsable: Edwad Buitrago (Subdirector de Planeamiento Rural Sostenible)				<input type="checkbox"/> Telefónica					
										<input type="checkbox"/> Mixta					
TIPO DE DOCUMENTO	NÚMERO DE DOCUMENTO DE IDENTIFICACIÓN	NOMBRES Y APELLIDOS (Jurídico o legal)	NOMBRE IDENTITARIO	ENTIDAD Y DEPENDENCIA	CARGO					TIPO DE VINCULACIÓN			CORREO ELECTRÓNICO - TELÉFONO DE CONTACTO	FIRMA	
					ASESOR	DIRECTIVO	PROFESIONAL	TÉCNICO / TECNÓLOGO	AUXILIAR	CARRERA	PROVISIONAL	LIBRE NOMB.			CONTRATISTA
C.C	1,010,202,084	ZAIDA MARYELINE SARMIENTO	N/A	SDG - DGDL			X						X	<a href="mailto:zaida.sarmiento@gobiernobogota.gov.co">zaida.sarmiento@gobiernobogota.gov.co</a>	
C.C	1.015.437.538	WENDY LORENA RAMÍREZ	N/A	SDG - DGDL			X						X	<a href="mailto:lorena.ramirez@gobiernobogota.gov.co">lorena.ramirez@gobiernobogota.gov.co</a>	
<p><b>CONSENTIMIENTO:</b> Quien registra sus datos, conforme a la Ley 1581 de 2012 y demás normas reglamentarias aplicables, declara que conoce y acepta la Política de Tratamiento y Protección de Datos Personales de la Secretaría Distrital de Gobierno, y que la información proporcionada es veraz, completa, exacta, actualizada y verificable. Reconoce y acepta que cualquier consulta o reclamación relacionada con el tratamiento de sus datos personales podrá ser elevada verbalmente o por escrito ante la Secretaría Distrital de Gobierno – Oficina de Atención al Ciudadano, como responsable del tratamiento; cuya página web es <a href="http://www.gobiernobogota.gov.co">www.gobiernobogota.gov.co</a> y su teléfono de atención es 3387000. Manifiesta que con los datos proporcionados tiene el derecho de conocer, actualizar y rectificar los datos personales, a solicitar prueba de este consentimiento, a solicitar información sobre el uso que se le ha dado a los datos personales, a presentar quejas ante la Superintendencia de Industria y Comercio por el uso indebido de los datos personales, a revocar esta autorización o solicitar la supresión de los datos personales suministrados y a acceder de forma gratuita a los mismos. De igual manera entiende que los datos aquí consignados serán usados para temas estadísticos, de caracterización poblacional y en determinados casos para el acceso a la oferta institucional de la Secretaría Distrital de Gobierno.</p>															
* Ver SAC-M002 Manual de Atención Diferencial y Preferencial para personas con discapacidad, disponible en <a href="https://gaia.gobiernobogota.gov.co/content/sistema-integrado-de-gestion-sdg">https://gaia.gobiernobogota.gov.co/content/sistema-integrado-de-gestion-sdg</a>															
<b>DESARROLLO Y CONCLUSIONES DE LA REUNIÓN:</b>															
En virtud de los compromisos de la "Mesa de trabajo SDP-DADEP-SDG-SDM-AL SUMAPAZ" que se llevó a cabo el 09 de abril de 2025, fue convocada la "Mesa de Trabajo Espacio Público Sumapaz" presencial con profesionales del Departamento Administrativo de la Defensoría del Espacio público, la Alcaldía Local de Sumapaz, la Secretaría Distrital de Movilidad, la Secretaría Distrital de Planeación y la Secretaría Distrital de Movilidad en la cual:															
Inicialmente intervino la profesional Lorena Ramirez de la Secretaría Distrital de Gobierno realizando el contexto del espacio. Se señaló que producto de la solicitud realizada por la Alcaldía Rural de Sumapaz acerca de lograr reunirse con las diferentes entidades porque no tiene espacio público reconocido, pese a su deber y meta Plan de Desarrollo Local en la intervención de espacio público, se adelantó la mesa virtual del 09 de abril de 2025, en la cual la Alcaldía Local manifestó que debían diferenciarse tres aspectos: Lo que tiene que ver con los andenes de los centros poblados, el cual fue construido hace más de 20 años por la comunidad y no se cuenta con planos e información al respecto de acuerdo con lo mencionado por la ingeniera Diana Hilarón, los caminos reales o veredales y el espacio público que se ha venido interviniendo en obras que se han alcantado como por ejemplo en parques.															
Así mismo, en el marco del contexto, se mencionó que en tal mesa el DADEP expresó que en lo que tenía que ver con obras públicas habría una alternativa para el señalamiento de ese espacio público, que la SDP en cabeza del Subdirector de Planeamiento Rural Sostenible Edward Buitrago señaló lo de las Unidades de Planeamiento Rural en 2015, que el DADEP manifestó que habrían que revisarse los shapes del diagnóstico realizado por la SDMovilidad y que la SDP propuso la realización de la mesa de trabajo presencial, que ahora convoca a los profesionales de las entidades, con el fin de lograr buscar las alternativas y rutas que lleven al reconocimiento del espacio público de la localidad de Sumapaz.															

<b>COMPROMISOS DE LA REUNIÓN:</b>			
<b>No.</b>	<b>ACTIVIDAD</b>	<b>RESPONSABLE</b>	<b>FECHA DE ENTREGA</b>
1	Envío de los MPK clasificado en espacio público, movilidad, patrimonial y equipamientos (información de esas cuatro capas) al Fondo de Desarrollo Rural de Sumapaz (infraestructura)	SDP - Subdirector de Placamiento Rural Edward Buitrago	En dos semanas
1	Cruce de la información para determinar coincidencias por parte del Fondo de Desarrollo Rural de Sumapaz (infraestructura) y devolver a SDP	Alcaldía Local de Suamapaz	Dos semanas después del envío de la información a la ALSUM por parte de SDP

NOTA 1: En caso de ser una reunión virtual se puede anexar el reporte de asistencia generado por las plataformas de reuniones o plataformas que generen formularios.  
NOTA 2: Agregue o elimine las filas que sean necesarias para registrar los asistentes y los compromisos de la reunión.